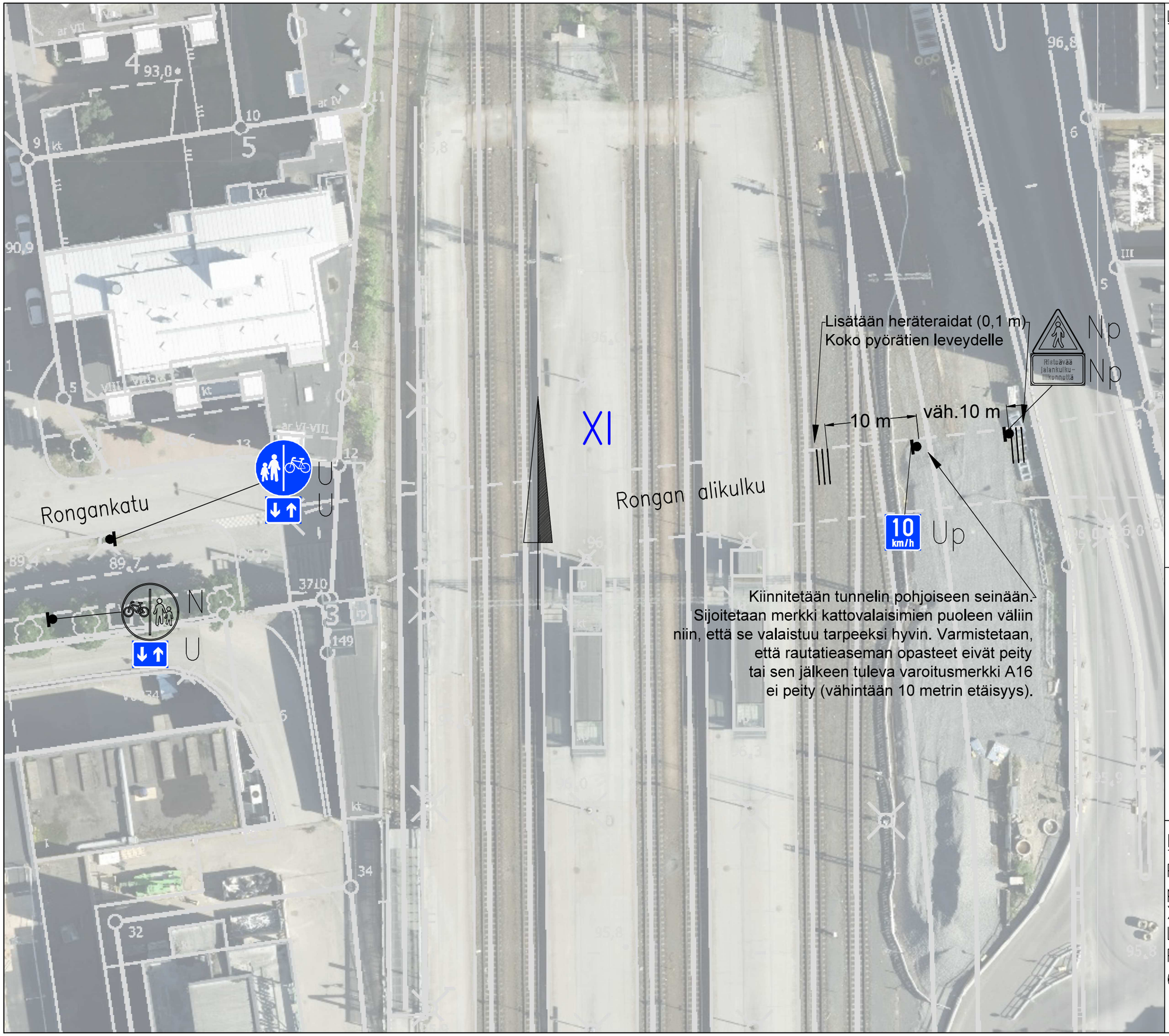

LIIKENTEENOHJAUS, MERKINTÖJEN SELITYS:

N	NYKYINEN LIIKENNEMERKKI SÄILYY ENNALLAAN
Np	NYKYINEN PIENIKOKOINEN LIIKENNEMERKKI SÄILYY ENNALLAAN
U	UUSI LIIKENNEMERKKI SIJOITETAAN OSOITETTUUN PAIKKAAN
Up	UUSI PIENIKOKOINEN LIIKENNEMERKKI SIJOITETAAN OSOITETTUUN PAIKKAAN

Heräteraidat (L6), mitoitus.
sama kaikissa paikoissa

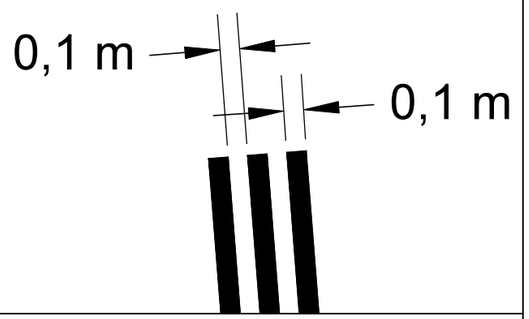

RONGAN ALIKULKU/RONGANKATU

Pyörätien liikenteenohjauksen parantaminen
XI
Liikennemerkkisuunnitelma
Piir.no: 19/23545/1
6.11.2026 / VPi

Huom. Valopylväs

N

U

Peltokatu

XVI

Np

Np

Up

Risteävä jalankulku-liikennettä

10 km/h

Huom.
Kiinnitetään
valopylvääseen

Up

Up

Lisätään
väistämisviiva

Huom.
Valopylväs

Lisätään
heräteraidat
(0,1 m)
Koko pyörätien
leveydelle

Lisätään heräteraidat (0,1 m)
Koko pyörätien leveydelle

Lisätään
väistämisviiva

N

U

Lisätään suojatien merkinnät
myös pyörätien yli

N

Up

Up

Vellamonkatu

Morkun aukio

LIIKENTEENOHJAUS, MERKINTÖJEN SELITYS:

N	NYKYINEN LIIKENNEMERKKI SÄILYY ENNALLAAN
Np	NYKYINEN PIENIKOKOINEN LIIKENNEMERKKI SÄILYY ENNALLAAN
U	UUSI LIIKENNEMERKKI SIJOITETAAN OSOITETTUUN PAIKKAAN
Up	UUSI PIENIKOKOINEN LIIKENNEMERKKI SIJOITETAAN OSOITETTUUN PAIKKAAN

Väistämisviivat

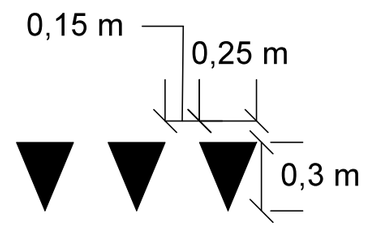

Suojatie

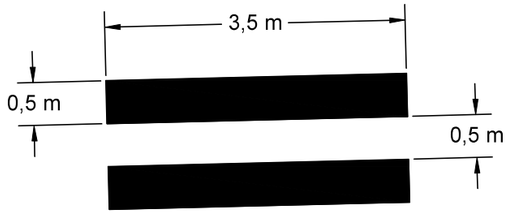

RONGAN ALIKULKU/VELLAMONKATU

Pyörätien liikenteenohjauksen parantaminen
XVI
Liikennemerkkisuunnitelma
Piir.no: 19/23545/2
6.11.2026 / VPi